



**КОМИТЕТ ИМУЩЕСТВЕННЫХ ОТНОШЕНИЙ
АДМИНИСТРАЦИИ ПЕРМСКОГО МУНИЦИПАЛЬНОГО ОКРУГА**

РЕШЕНИЕ

о размещении объектов № 2869

Пермский край
Пермский округ

24.09.2024

Комитет имущественных отношений администрации Пермского муниципального округа разрешает Акционерному обществу «Газпром газораспределение Пермь» (ИНН 5902183841, ОГРН 1025900512670, почтовый адрес: 614000, г. Пермь, ул. Петропавловская, 43)

размещение объекта «Газопровод давлением до 1.2 Мпа, для размещения которого не требуется разрешения на строительство»

на землях государственная собственность на которые не разграничена.

на срок 1 год

Местоположение: расположенных по адресу: Пермский край, м.о. Пермский, п. Ферма, к уч. с кад. №59:32:0370003:5400

Приложение: схема предполагаемых к использованию земель или части земельного участка.

Особые условия использования:

- 1) При размещении газопровода учесть параметры ширины проезда улично-дорожной сети, во избежание сужения полосы отвода дороги.
- 2) При условии получения разрешения на производство земляных работ.

Председатель комитета



Е.А. Демидова

(подпись, печать)

Схема предполагаемых к использованию земель или части земельного участка

Объект: Газопровод давлением до 1,2 Мпа, для размещения которого не требуется разрешения на строительство

Местоположение: расположенных по адресу: Пермский край, м.о. Пермский, п. Ферма, к.уч. с кад №59:32:0370003:5400

Площадь земель или части земельного участка, кв.м.: 1392








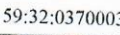
Категория земель: земли населенных пунктов

Вид разрешенного использования: -

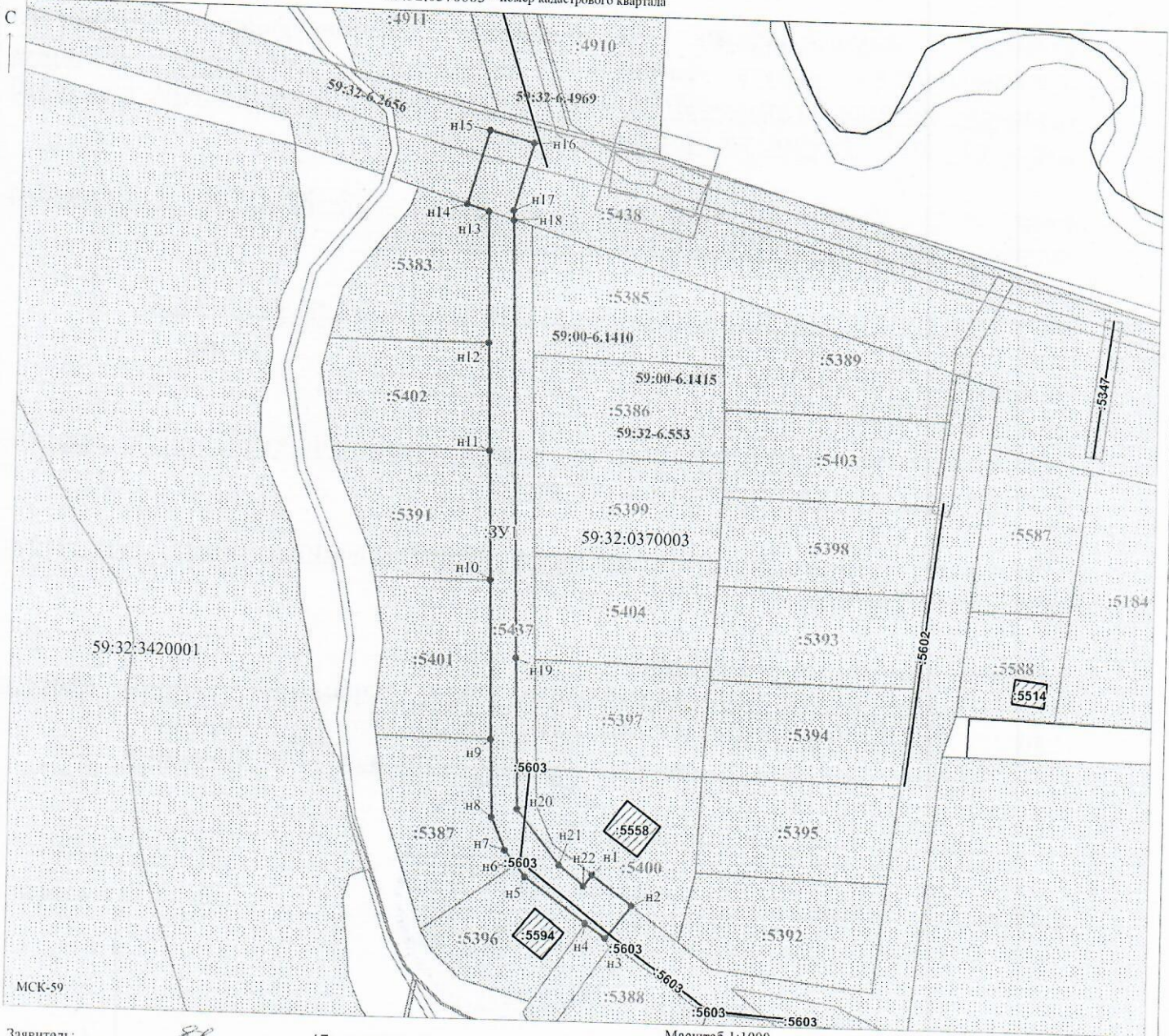
Описание границ смежных землепользователей:

- От точки н1 до точки н2 - земельный участок с кадастровым номером 59:32:0370003:5400
- От точки н2 до точки н4 - земельный участок с кадастровым номером 59:32:0370003:5437
- От точки н4 до точки н6 - земельный участок с кадастровым номером 59:32:0370003:5396
- От точки н6 до точки н9 - земельный участок с кадастровым номером 59:32:0370003:5387
- От точки н9 до точки н10 - земельный участок с кадастровым номером 59:32:0370003:5401
- От точки н10 до точки н11 - земельный участок с кадастровым номером 59:32:0370003:5391
- От точки н11 до точки н12 - земельный участок с кадастровым номером 59:32:0370003:5402
- От точки н12 до точки н14 - земельный участок с кадастровым номером 59:32:0370003:5383
- От точки н14 до точки н18 - земельный участок с кадастровым номером 59:32:0370003:5438
- От точки н18 до точки н1 - земельный участок с кадастровым номером 59:32:0370003:5437

Условные обозначения:

-  - предполагаемый участок земель, на которых планируется размещение объекта
-  - границы и номер земельного участка, сведения о которых внесены в ЕГРН
-  - границы и номер объекта капитального строительства, сведения о которых внесены в ЕГРН
-  - граница кадастрового квартала
-  59:32:6.2656 - зоны с особыми условиями использования территории, сведения о которых внесены в ЕГРН
-  :3У1 - обозначение запрашиваемого земельного участка
-  н1 - характерная точка границ земель или части земельного участка
-  59:32:0370003 - номер кадастрового квартала

Каталог координат, м		
№ точки границы	X	Y
н1	505131.88	2234168.65
н2	505124.80	2234178.20
н3	505116.89	2234172.04
н4	505120.44	2234167.16
н5	505131.02	2234152.63
н6	505133.87	2234150.32
н7	505137.29	2234147.65
н8	505145.01	2234144.40
н9	505163.62	2234143.76
н10	505201.44	2234142.80
н11	505232.51	2234141.99
н12	505258.43	2234141.22
н13	505289.67	2234140.46
н14	505291.32	2234135.29
н15	505309.36	2234140.30
н16	505306.46	2234150.91
н17	505290.03	2234146.44
н18	505287.74	2234146.50
н19	505183.03	2234149.37
н20	505146.99	2234150.41
н21	505134.06	2234160.60
н22	505129.24	2234166.58
н1	505131.88	2234168.65



Заявитель: Егошина И.В. / Егошина И.В.
 МП (подпись, расшифровка подписи)
 (для юридических лиц и индивидуальных предпринимателей)

Масштаб 1:1000

МСК-59